


www.komoot.com/nl-nl/tour/1585570751


Driebergen Rijsenburg A4D 2024 Woensdag 10 km alternatief

🕒 03:24 ↔ 9,67 km ⌀ 2,8 km/h ↗ 10 m ↘ 10 m



Maplibre | © komoot | Map data © OpenStreetMap contributors



1. Op toegangsweg ga richting noordwesten

Volgen voor 390 m – totaal 390 m





















2. Links en volg Wandelpad (SAC T1).



















Volgen voor 224 m – totaal 614 m





















3. Links en volg Pad.

Volgen voor 35 m – totaal 650 m

-
-  4. Rechts en volg Pad.
Volgen voor 139 m – totaal 789 m
-
-  5. Rechts en volg Pad.
Volgen voor 216 m – totaal 1,00 km
-
-  6. Rechts en volg Wandelpad (SAC T1).
Volgen voor 135 m – totaal 1,14 km
-
-  7. Rechts op Hoofdstraat.
Volgen voor 70 m – totaal 1,21 km
-
-  8. Links op Kerkplein.
Volgen voor 48 m – totaal 1,26 km
-
-  9. Sla rechts af bij de splitsing op Straat.
Volgen voor 210 m – totaal 1,47 km
-
-  10. Rechts op Florastraat.
Volgen voor 117 m – totaal 1,59 km
-
-  11. Rechtdoor op Doctor Schaepmanlaan.
Volgen voor 262 m – totaal 1,85 km
-
-  12. Links op Pad.
Volgen voor 131 m – totaal 1,98 km
-
-  13. Rechts en volg Pad.
Volgen voor 33 m – totaal 2,01 km
-
-  14. Links op Albert van der Heijdenplein.
Volgen voor 72 m – totaal 2,08 km
-
-  15. Rechtdoor op Pad.
Volgen voor 40 m – totaal 2,12 km
-
-  16. Rechts op Nijendal.
Volgen voor 31 m – totaal 2,15 km
-
-  17. Links op Pad.
Volgen voor 138 m – totaal 2,29 km
-
-  18. Rechtdoor op Faunalaan.
Volgen voor 98 m – totaal 2,39 km
-
-  19. Bij de kruising Buig rechtsaf op Faunalaan
Volgen voor 85 m – totaal 2,48 km
-
-  20. Rechtdoor op Pad.
Volgen voor 86 m – totaal 2,56 km
-
-  21. Rechtdoor op Faunalaan.
Volgen voor 79 m – totaal 2,64 km

-
-  22. Ga links bij de splitsing op Faunalaan.
Volgen voor 122 m – totaal 2,76 km
-
-  23. Rechtdoor op Pad.
Volgen voor 122 m – totaal 2,89 km
-
-  24. Rechtdoor op Faunalaan.
Volgen voor 85 m – totaal 2,97 km
-
-  25. Buig rechtsaf en volg Pad.
Volgen voor 59 m – totaal 3,03 km
-
-  26. Bij de kruising Links op Pad
Volgen voor 508 m – totaal 3,54 km
-
-  27. Rechtdoor op Damhertlaan.
Volgen voor 230 m – totaal 3,77 km
-
-  28. Rechts op Jagersdreef.
Volgen voor 392 m – totaal 4,16 km
-
-  29. Bij de kruising Rechtdoor op Pad
Volgen voor 212 m – totaal 4,37 km
-
-  30. Rechtdoor op Jagersdreef.
Volgen voor 39 m – totaal 4,41 km
-
-  31. Buig linksaf op Jachtlaan.
Volgen voor 320 m – totaal 4,73 km
-
-  32. Sla rechts af bij de splitsing en volg Jachtlaan.
Volgen voor 120 m – totaal 4,85 km
-
-  33. Rechtdoor op Pad.
Volgen voor 190 m – totaal 5,04 km
-
-  34. Rechtdoor op Lange Dreef.
Volgen voor 27 m – totaal 5,07 km
-
-  35. Rechts op Wandelpad (SAC T1).
Volgen voor 39 m – totaal 5,11 km
-
-  36. Links op Zocherpad.
Volgen voor 547 m – totaal 5,66 km
-
-  37. Rechts op Kapelleland.
Volgen voor 39 m – totaal 5,70 km
-
-  38. Links op Rodenbergsedreef.
Volgen voor 93 m – totaal 5,79 km
-
-  39. Rechts op Wandelpad (SAC T1).
Volgen voor 109 m – totaal 5,90 km

-
-  40. Bij de kruising Buig rechtsaf op Engweg
Volgen voor 557 m – totaal 6,46 km
-
-  41. Links op Rosariumlaan.
Volgen voor 157 m – totaal 6,61 km
-
-  42. Sla rechts af bij de splitsing en volg Rosariumlaan.
Volgen voor 102 m – totaal 6,72 km
-
-  43. Rechts op Prinses Irenelaan.
Volgen voor 106 m – totaal 6,82 km
-
-  44. Links op Prins Bernhardlaan.
Volgen voor 38 m – totaal 6,86 km
-
-  45. Rechts op Pad.
Volgen voor 106 m – totaal 6,97 km
-
-  46. Links en volg Pad.
Volgen voor 40 m – totaal 7,01 km
-
-  47. Rechtdoor op Pad.
Volgen voor 90 m – totaal 7,10 km
-
-  48. Bij de kruising Rechtdoor op Dames Holsthof
Volgen voor 111 m – totaal 7,21 km
-
-  49. Links op Pad.
Volgen voor 74 m – totaal 7,28 km
-
-  50. Rechts en volg Pad.
Volgen voor 25 m – totaal 7,31 km
-
-  51. Links en volg Pad.
Volgen voor 122 m – totaal 7,43 km
-
-  52. Rechts en volg Pad.
Volgen voor 246 m – totaal 7,67 km
-
-  53. Rechts en volg Pad.
Volgen voor 128 m – totaal 7,80 km
-
-  54. Bij de kruising Links op Wandelpad (SAC T1)
Volgen voor 206 m – totaal 8,01 km
-
-  55. Links op Coolsmalaan.
Volgen voor 219 m – totaal 8,23 km
-
-  56. Bij de kruising Rechts op Pad
Volgen voor 332 m – totaal 8,56 km
-
-  57. Links op Beeklaan.
Volgen voor 87 m – totaal 8,65 km

↩ 58. Bij de kruising Links op Welgelegenlaan

Volgen voor 75 m – totaal 8,72 km

↪ 59. Rechts op van Wassenaerstraat.

Volgen voor 294 m – totaal 9,02 km

↑ 60. Rechtdoor op Mevr. van Vollenhovenpark.

Volgen voor 181 m – totaal 9,20 km

↩ 61. Links op Burgemeesterpark.

Volgen voor 19 m – totaal 9,22 km

↪ 62. Rechts en volg Burgemeesterpark.

Volgen voor 85 m – totaal 9,30 km

↩ 63. Links en volg Burgemeesterpark.

Volgen voor 108 m – totaal 9,41 km

↩ 64. Links op Arnhemsebovenweg.

Volgen voor 69 m – totaal 9,48 km

↩ 65. Links op Pad.

Volgen voor 21 m – totaal 9,50 km

↩ 66. Links en volg Pad.

Volgen voor 172 m – totaal 9,68 km