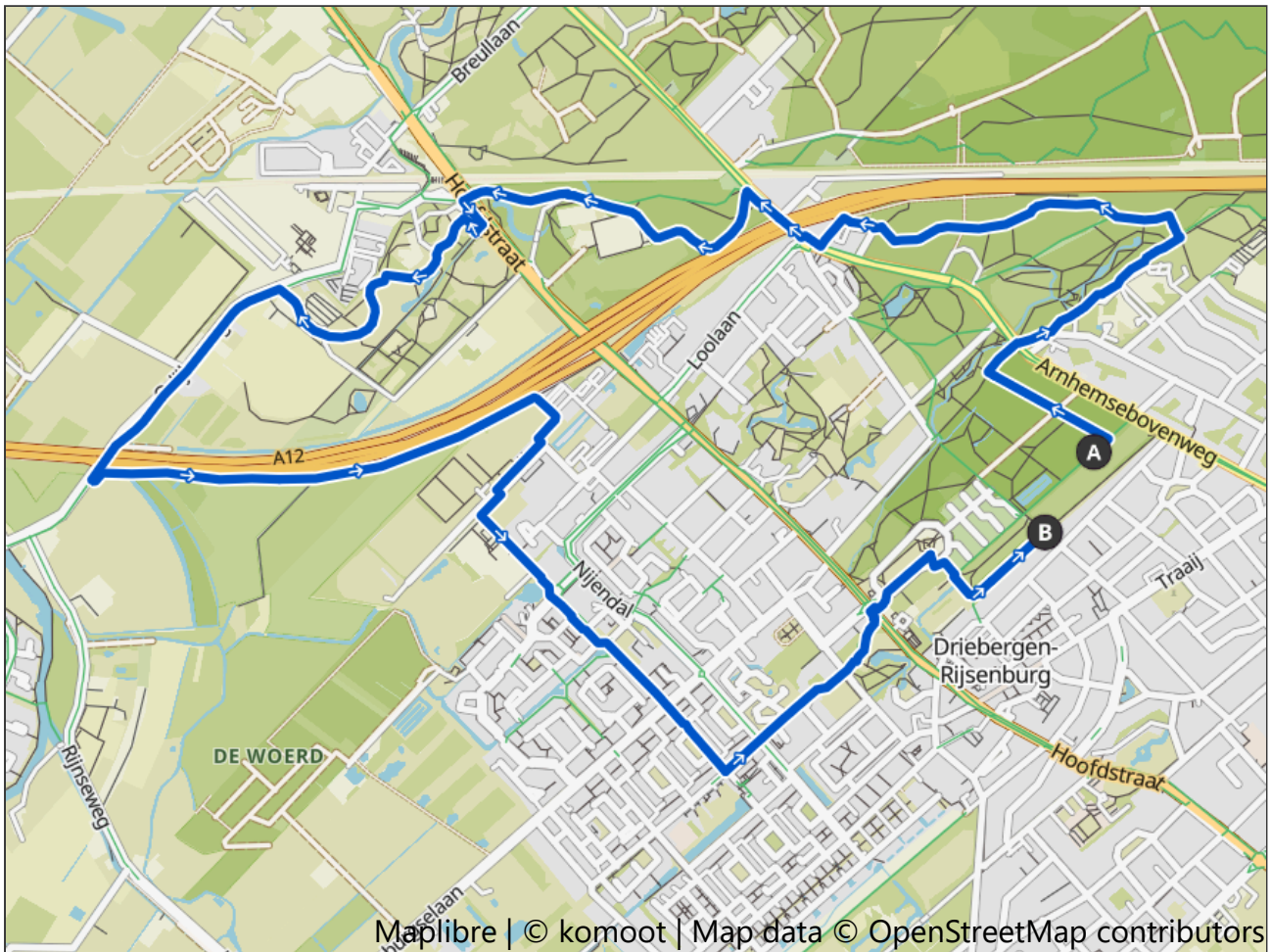




Driebergen Rijsenburg A4D 2024 Maandag 10 km

🕒 02:23 ↔ 9,47 km ⌀ 4,0 km/h ↗ 10 m ↘ 10 m



Maplibre | © komoot | Map data © OpenStreetMap contributors



1. Op toegangsweg ga richting noorden

Volgen voor 56 m – totaal 56 m



2. Links en volg Pad.

Volgen voor 390 m – totaal 446 m





















3. Rechts en volg Wandelpad (SAC T1).



















Volgen voor 683 m – totaal 1,13 km



4. Bij de kruising Links op Wandelpad (SAC T1)

Volgen voor 71 m – totaal 1,20 km

-
-  5. Links en volg Wandelpad (SAC T1).
Volgen voor 150 m – totaal 1,35 km
-
-  6. Sla rechts af bij de splitsing en volg Wandelpad (SAC T1).
Volgen voor 721 m – totaal 2,07 km
-
-  7. Links en volg Wandelpad (SAC T1).
Volgen voor 25 m – totaal 2,10 km
-
-  8. Rechts en volg Straat.
Volgen voor 34 m – totaal 2,13 km
-
-  9. Rechtdoor op Patrimoniumstraat.
Volgen voor 33 m – totaal 2,16 km
-
-  10. Bij de kruising Buig linksaf op Patrimoniumstraat
Volgen voor 127 m – totaal 2,29 km
-
-  11. Rechts op Arnhemsebovenweg.
Volgen voor 21 m – totaal 2,31 km
-
-  12. Rechtdoor op Pad.
Volgen voor 32 m – totaal 2,35 km
-
-  13. Links en volg Pad.
Volgen voor 17 m – totaal 2,36 km
-
-  14. Rechts en volg Pad.
Volgen voor 81 m – totaal 2,44 km
-
-  15. Rechtdoor op Arnhemse Bovenweg.
Volgen voor 118 m – totaal 2,56 km
-
-  16. Links op Wandelpad (SAC T1).
Volgen voor 598 m – totaal 3,16 km
-
-  17. Sla rechts af bij de splitsing en volg Straat.
Volgen voor 68 m – totaal 3,23 km
-
-  18. Sla rechts af bij de splitsing en volg Voetpad.
Volgen voor 308 m – totaal 3,54 km
-
-  19. Links op Hoofdstraat.
Volgen voor 87 m – totaal 3,63 km
-
-  20. Rechts op Straat.
Volgen voor 30 m – totaal 3,66 km
-
-  21. Rechts en volg Straat.
Volgen voor 52 m – totaal 3,71 km
-
-  22. Links en volg Straat.
Volgen voor 23 m – totaal 3,73 km

-
-  23. Links en volg Straat.
Volgen voor 89 m – totaal 3,82 km
-
-  24. Bij de kruising Buig linksaf op Wandelpad (SAC T1)
Volgen voor 105 m – totaal 3,92 km
-
-  25. Sla rechts af bij de splitsing en volg Wandelpad (SAC T1).
Volgen voor 97 m – totaal 4,02 km
-
-  26. Links en volg Pad.
Volgen voor 83 m – totaal 4,10 km
-
-  27. Ga links bij de splitsing en volg Pad.
Volgen voor 422 m – totaal 4,53 km
-
-  28. Links op Odijkerweg.
Volgen voor 651 m – totaal 5,18 km
-
-  29. Rechtdoor op Zeisterweg.
Volgen voor 119 m – totaal 5,30 km
-
-  30. Keer om op Hoge Woerd.
Volgen voor 1,31 km – totaal 6,61 km
-
-  31. Rechts en volg Hoge Woerd.
Volgen voor 157 m – totaal 6,77 km
-
-  32. Bij de kruising Rechtdoor op de Woerd
Volgen voor 207 m – totaal 6,97 km
-
-  33. Links op Pad.
Volgen voor 19 m – totaal 6,99 km
-
-  34. Rechts en volg Straat.
Volgen voor 83 m – totaal 7,08 km
-
-  35. Links op Hoendersteeg.
Volgen voor 245 m – totaal 7,32 km
-
-  36. Rechtdoor op Pad.
Volgen voor 61 m – totaal 7,38 km
-
-  37. Ga links bij de splitsing en volg Pad.
Volgen voor 20 m – totaal 7,40 km
-
-  38. Rechtdoor op Aalscholver.
Volgen voor 176 m – totaal 7,58 km
-
-  39. Links op Pad.
Volgen voor 24 m – totaal 7,60 km
-
-  40. Sla rechts af bij de splitsing op Hoendersteeg.
Volgen voor 247 m – totaal 7,85 km

-
- ↑ 41. Rechtdoor op Valkenkamp.
Volgen voor 78 m – totaal 7,92 km
-
- ↪ 42. Rechts en volg Valkenkamp.
Volgen voor 175 m – totaal 8,10 km
-
- ↩ 43. Links op Jagersdreef.
Volgen voor 131 m – totaal 8,23 km
-
- ↑ 44. Rechtdoor op Damhertlaan.
Volgen voor 61 m – totaal 8,29 km
-
- ↑ 45. Rechtdoor op Jagerspad.
Volgen voor 175 m – totaal 8,47 km
-
- ↩ 46. Links en volg Jagerspad.
Volgen voor 115 m – totaal 8,58 km
-
- ↑ 47. Rechtdoor op Wandelpad (SAC T1).
Volgen voor 87 m – totaal 8,67 km
-
- ↑ 48. Rechtdoor op Jagerspad.
Volgen voor 43 m – totaal 8,71 km
-
- ↑ 49. Bij de kruising Rechtdoor op Pad
Volgen voor 130 m – totaal 8,84 km
-
- ↪ 50. Rechts en volg Pad.
Volgen voor 162 m – totaal 9,01 km
-
- ↪ 51. Rechts en volg Pad.
Volgen voor 27 m – totaal 9,03 km
-
- ↩ 52. Buig linksaf en volg Pad.
Volgen voor 41 m – totaal 9,08 km
-
- ↪ 53. Rechts op Park Sparrendaal.
Volgen voor 46 m – totaal 9,12 km
-
- ↑ 54. Rechtdoor op Wandelpad (SAC T1).
Volgen voor 88 m – totaal 9,21 km
-
- ↩ 55. Links en volg Pad.
Volgen voor 271 m – totaal 9,48 km