

[www.komoot.com/nl-nl/tour/1585559176](https://www.komoot.com/nl-nl/tour/1585559176)

## Driebergen Rijsenburg A4D 2024 Dinsdag 5 km

 01:20 ↔ 5,29 km  4,0 km/h  10 m  10 m



1. Op toegangsweg ga richting noorden

Volgen voor 270 m – totaal 270 m



2. Rechtdoor op Arnhemsebovenweg.

Volgen voor 74 m – totaal 345 m



3. Rechts op Burgemeesterpark.

Volgen voor 104 m – totaal 449 m



4. Rechts en volg Burgemeesterpark.

Volgen voor 23 m – totaal 472 m

 5. Ga links bij de splitsing en volg Burgemeesterpark.

Volgen voor 62 m – totaal 534 m

 6. Rechts en volg Burgemeesterpark.

Volgen voor 91 m – totaal 626 m

 7. Links op Burgemeesterlaan.

Volgen voor 167 m – totaal 792 m

 8. Links op Traaij.


Volgen voor 64 m – totaal 857 m

 9. Rechts op van Wassenaerstraat.

Volgen voor 294 m – totaal 1,15 km

 10. Links op Welgelegenlaan.


Volgen voor 52 m – totaal 1,20 km

 11. Bij de kruising Links op Pad


Volgen voor 356 m – totaal 1,56 km

 12. Rechts op Arnhemsebovenweg.


Volgen voor 88 m – totaal 1,65 km

 13. Bij de kruising Links op Baden Powelllaan

Volgen voor 346 m – totaal 1,99 km

 14. Rechtdoor op Wandelpad (SAC T1).

Volgen voor 347 m – totaal 2,34 km

 15. Rechts en volg Wandelpad (SAC T1).

Volgen voor 15 m – totaal 2,36 km

 16. Links en volg Wandelpad (SAC T1).


Volgen voor 88 m – totaal 2,44 km

 17. Links en volg Wandelpad (SAC T1).


Volgen voor 17 m – totaal 2,46 km

 18. Rechts en volg Wandelpad (SAC T1).

Volgen voor 135 m – totaal 2,60 km

 19. Buig rechtsaf op Traaij.


Volgen voor 203 m – totaal 2,80 km

 20. Links op Pad.

Volgen voor 848 m – totaal 3,65 km

 21. Links en volg Wandelpad (SAC T1).

Volgen voor 32 m – totaal 3,68 km

 22. Rechts en volg Wandelpad (SAC T1).

Volgen voor 251 m – totaal 3,93 km

- 
-  23. Ga links bij de splitsing en volg Pad.  
Volgen voor 68 m – totaal 4,00 km
- 
-  24. Sla rechts af bij de splitsing en volg Wandelpad (SAC T1).  
Volgen voor 145 m – totaal 4,14 km
- 
-  25. Links en volg Wandelpad (SAC T1).  
Volgen voor 422 m – totaal 4,57 km
- 
-  26. Ga links bij de splitsing en volg Wandelpad (SAC T1).  
Volgen voor 198 m – totaal 4,77 km
- 
-  27. Buig linksaf en volg Pad.  
Volgen voor 20 m – totaal 4,79 km
- 
-  28. Links en volg Wandelpad (SAC T1).  
Volgen voor 391 m – totaal 5,18 km
- 
-  29. Rechts en volg Pad.  
Volgen voor 123 m – totaal 5,30 km