



[www.komoot.com/nl-nl/tour/1585559831](https://www.komoot.com/nl-nl/tour/1585559831)



















## Driebergen Rijsenburg A4D 2024 Woensdag 5 km
















 01:14 ↔ 4,94 km ∅ 4,0 km/h ↗ 0 m ↘ 0 m



Maplibre | © komoot | Map data © OpenStreetMap contributors

-  1. Op toegangsweg ga richting noordwesten  
Volgen voor 23 m – totaal 23 m
-  2. Links en volg Wandelpad (SAC T1).  
Volgen voor 209 m – totaal 232 m
-  3. Sla rechts af bij de splitsing en volg Wandelpad (SAC T1).  
Volgen voor 57 m – totaal 289 m
-  4. Bij de kruising Scherp linksaf op Wandelpad (SAC T1)  
Volgen voor 98 m – totaal 387 m

- 
-  5. Rechts en volg Pad.  
Volgen voor 81 m – totaal 468 m
- 
-  6. Rechts op Bosstraat.  
Volgen voor 87 m – totaal 555 m
- 
-  7. Bij de kruising Buig linksaf op Engweg  
Volgen voor 450 m – totaal 1,01 km
- 
-  8. Bij de kruising Buig rechtsaf op Engweg  
Volgen voor 481 m – totaal 1,49 km
- 
-  9. Rechts op Kloosterlaantje.  
Volgen voor 36 m – totaal 1,52 km
- 
-  10. Keer om en volg Kloosterlaantje.  
Volgen voor 36 m – totaal 1,56 km
- 
-  11. Rechts op Engweg.  
Volgen voor 57 m – totaal 1,61 km
- 
-  12. Links op Rosariumlaan.  
Volgen voor 146 m – totaal 1,76 km
- 
-  13. Sla rechts af bij de splitsing en volg Rosariumlaan.  
Volgen voor 102 m – totaal 1,86 km
- 
-  14. Rechts op Prinses Irenelaan.  
Volgen voor 106 m – totaal 1,97 km
- 
-  15. Links op Prins Bernhardlaan.  
Volgen voor 38 m – totaal 2,01 km
- 
-  16. Rechts op Pad.  
Volgen voor 106 m – totaal 2,11 km
- 
-  17. Links en volg Pad.  
Volgen voor 40 m – totaal 2,15 km
- 
-  18. Rechtdoor op Pad.  
Volgen voor 90 m – totaal 2,24 km
- 
-  19. Bij de kruising Rechtdoor op Dames Holsthof  
Volgen voor 116 m – totaal 2,36 km
- 
-  20. Links op Schotellaan.  
Volgen voor 68 m – totaal 2,43 km
- 
-  21. Rechts op Dennenhorst.  
Volgen voor 24 m – totaal 2,45 km
- 
-  22. Links en volg Pad.  
Volgen voor 122 m – totaal 2,57 km

- 
-  23. Rechts en volg Pad.  
Volgen voor 246 m – totaal 2,82 km
- 
-  24. Rechts en volg Pad.  
Volgen voor 128 m – totaal 2,95 km
- 
-  25. Bij de kruising Links op Wandelpad (SAC T1)  
Volgen voor 214 m – totaal 3,16 km
- 
-  26. Links op Coolsmalaan.  
Volgen voor 219 m – totaal 3,38 km
- 
-  27. Bij de kruising Rechts op Pad  
Volgen voor 332 m – totaal 3,71 km
- 
-  28. Links op Beeklaan.  
Volgen voor 87 m – totaal 3,80 km
- 
-  29. Bij de kruising Links op Welgelegenlaan  
Volgen voor 75 m – totaal 3,88 km
- 
-  30. Rechts op van Wassenaerstraat.  
Volgen voor 294 m – totaal 4,17 km
- 
-  31. Rechtdoor op Mevr. van Vollenhovenpark.  
Volgen voor 181 m – totaal 4,35 km
- 
-  32. Links op Burgemeesterpark.  
Volgen voor 19 m – totaal 4,37 km
- 
-  33. Rechts en volg Burgemeesterpark.  
Volgen voor 85 m – totaal 4,46 km
- 
-  34. Links en volg Burgemeesterpark.  
Volgen voor 108 m – totaal 4,57 km
- 
-  35. Links op Arnhemsebovenweg.  
Volgen voor 69 m – totaal 4,63 km
- 
-  36. Links op Pad.  
Volgen voor 21 m – totaal 4,66 km
- 
-  37. Links en volg Pad.  
Volgen voor 287 m – totaal 4,94 km