



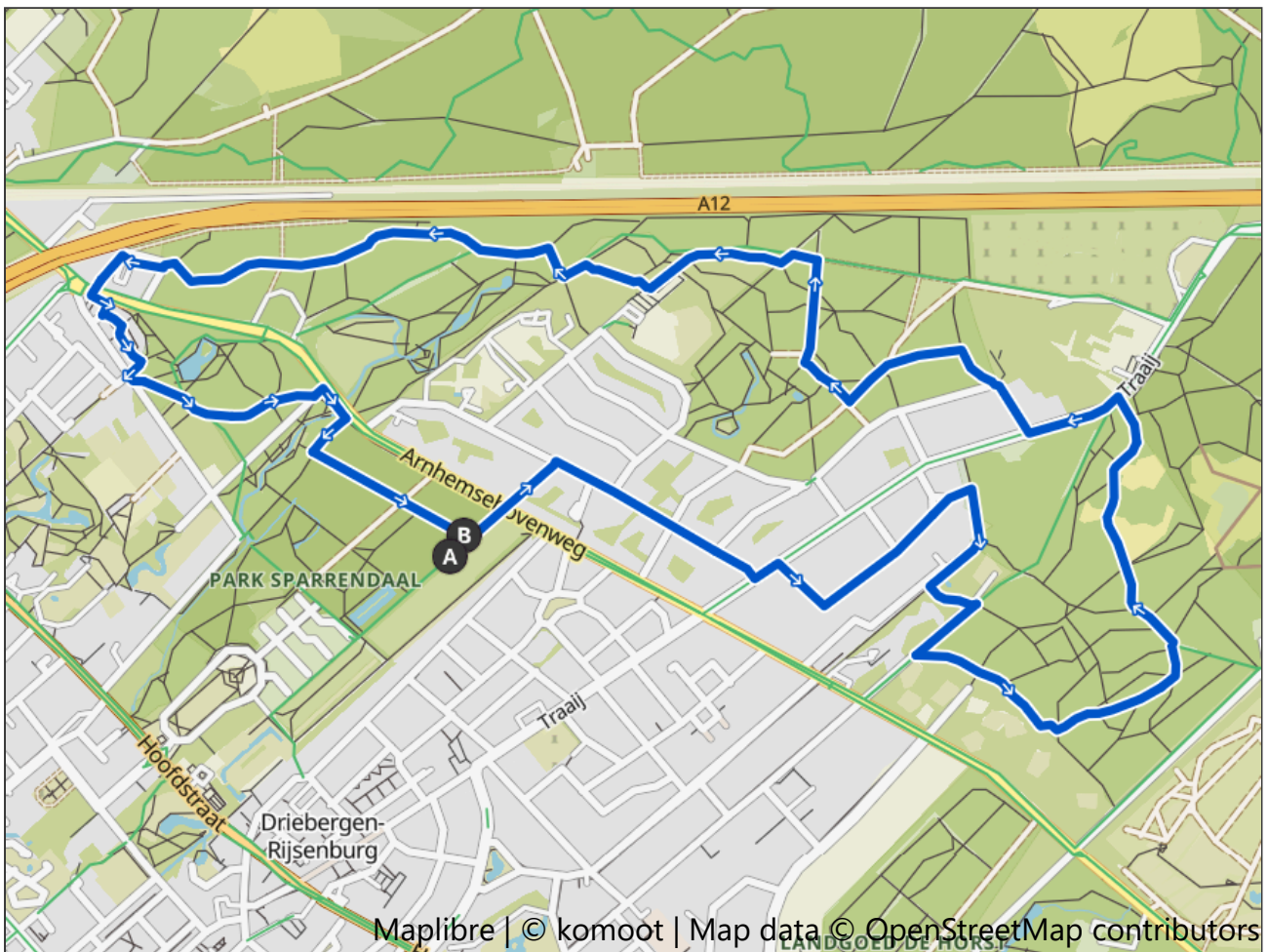






www.komoot.com/nl-nl/tour/1585571360



















Driebergen Rijsenburg A4D 2024 Donderdag 10 km



















 02:15 ↔ 7,48 km  3,3 km/h  10 m  10 m



Maplibre | © komoot | Map data © OpenStreetMap contributors

-  1. Op toegangsweg ga richting noorden
Volgen voor 131 m – totaal 131 m
-  2. Bij de kruising Rechtdoor op Gezichtslaan
Volgen voor 179 m – totaal 310 m
-  3. Rechts op Melvill van Carnbeelaan.
Volgen voor 505 m – totaal 815 m
-  4. Links op Traaij.
Volgen voor 61 m – totaal 877 m

-
-  5. Rechts op Oosterstraat.
Volgen voor 336 m – totaal 1,21 km
-
-  6. Rechtdoor op Oosterlaan.
Volgen voor 215 m – totaal 1,43 km
-
-  7. Rechts op Pad.
Volgen voor 116 m – totaal 1,54 km
-
-  8. Rechts en volg Pad.
Volgen voor 147 m – totaal 1,69 km
-
-  9. Links en volg Pad.
Volgen voor 114 m – totaal 1,81 km
-
-  10. Scherp rechtsaf op Baden Powelllaan.
Volgen voor 172 m – totaal 1,98 km
-
-  11. Scherp linksaf op Pad.
Volgen voor 368 m – totaal 2,35 km
-
-  12. Links en volg Wandelpad (SAC T1).
Volgen voor 288 m – totaal 2,63 km
-
-  13. Buig linksaf en volg Pad.
Volgen voor 60 m – totaal 2,69 km
-
-  14. Bij de kruising Buig linksaf op Wandelpad (SAC T1)
Volgen voor 632 m – totaal 3,33 km
-
-  15. Links op Traaij.
Volgen voor 213 m – totaal 3,54 km
-
-  16. Rechts op Willem van Abcoudeaan.
Volgen voor 127 m – totaal 3,67 km
-
-  17. Buig linksaf op Wandelpad (SAC T1).
Volgen voor 113 m – totaal 3,78 km
-
-  18. Links en volg Wandelpad (SAC T1).
Volgen voor 281 m – totaal 4,06 km
-
-  19. Rechts en volg Pad.
Volgen voor 130 m – totaal 4,19 km
-
-  20. Rechts en volg Wandelpad (SAC T1).
Volgen voor 226 m – totaal 4,42 km
-
-  21. Links en volg Pad.
Volgen voor 55 m – totaal 4,47 km
-
-  22. Links en volg Wandelpad (SAC T1).
Volgen voor 32 m – totaal 4,51 km

-
-  23. Rechts en volg Wandelpad (SAC T1).
Volgen voor 251 m – totaal 4,76 km
-
-  24. Ga links bij de splitsing en volg Pad.
Volgen voor 68 m – totaal 4,82 km
-
-  25. Sla rechts af bij de splitsing en volg Wandelpad (SAC T1).
Volgen voor 145 m – totaal 4,97 km
-
-  26. Links en volg Wandelpad (SAC T1).
Volgen voor 56 m – totaal 5,03 km
-
-  27. Bij de kruising Rechts op Wandelpad (SAC T1)
Volgen voor 71 m – totaal 5,10 km
-
-  28. Links en volg Wandelpad (SAC T1).
Volgen voor 150 m – totaal 5,25 km
-
-  29. Sla rechts af bij de splitsing en volg Wandelpad (SAC T1).
Volgen voor 721 m – totaal 5,97 km
-
-  30. Bij de kruising Buig linksaf op Straat
Volgen voor 64 m – totaal 6,03 km
-
-  31. Rechtdoor op Patrimoniumstraat.
Volgen voor 35 m – totaal 6,07 km
-
-  32. Bij de kruising Buig linksaf op Patrimoniumstraat
Volgen voor 120 m – totaal 6,19 km
-
-  33. Bij de kruising Links op Pad
Volgen voor 59 m – totaal 6,25 km
-
-  34. Rechts en volg Pad.
Volgen voor 26 m – totaal 6,27 km
-
-  35. Links op Noorderplantsoen.
Volgen voor 50 m – totaal 6,32 km
-
-  36. Rechts en volg Noorderplantsoen.
Volgen voor 96 m – totaal 6,42 km
-
-  37. Rechts en volg Noorderplantsoen.
Volgen voor 41 m – totaal 6,46 km
-
-  38. Links op van Oosthuyselaan.
Volgen voor 16 m – totaal 6,47 km
-
-  39. Links op Wandelpad (SAC T1).
Volgen voor 23 m – totaal 6,50 km
-
-  40. Sla rechts af bij de splitsing en volg Wandelpad (SAC T1).
Volgen voor 157 m – totaal 6,65 km



41. Ga links bij de splitsing en volg Wandelpad (SAC T1).

Volgen voor 244 m – totaal 6,90 km



42. Links op Wethouder Verhaarlaan.

Volgen voor 26 m – totaal 6,93 km



43. Rechts op Arnhemsebovenweg.

Volgen voor 86 m – totaal 7,01 km



44. Rechts op Wandelpad (SAC T1).

Volgen voor 99 m – totaal 7,11 km



45. Links en volg Pad.

Volgen voor 375 m – totaal 7,49 km